

**AVIS PUBLIC  
ARRÊTÉ DE ZONAGE  
DE PAQUETVILLE**

UN AVIS PUBLIC EST PAR LA PRÉSENTE DONNÉ QUE le village de Paquetville a adopté un arrêté intitulé « arrêté modifiant l'arrêté de zonage de Paquetville », portant le n°41126914.

L'arrêté modifiant l'arrêté de zonage a été déposé au bureau d'enregistrement du comté de Gloucester le 1<sup>er</sup> avril 2021, sous le numéro 41126914.













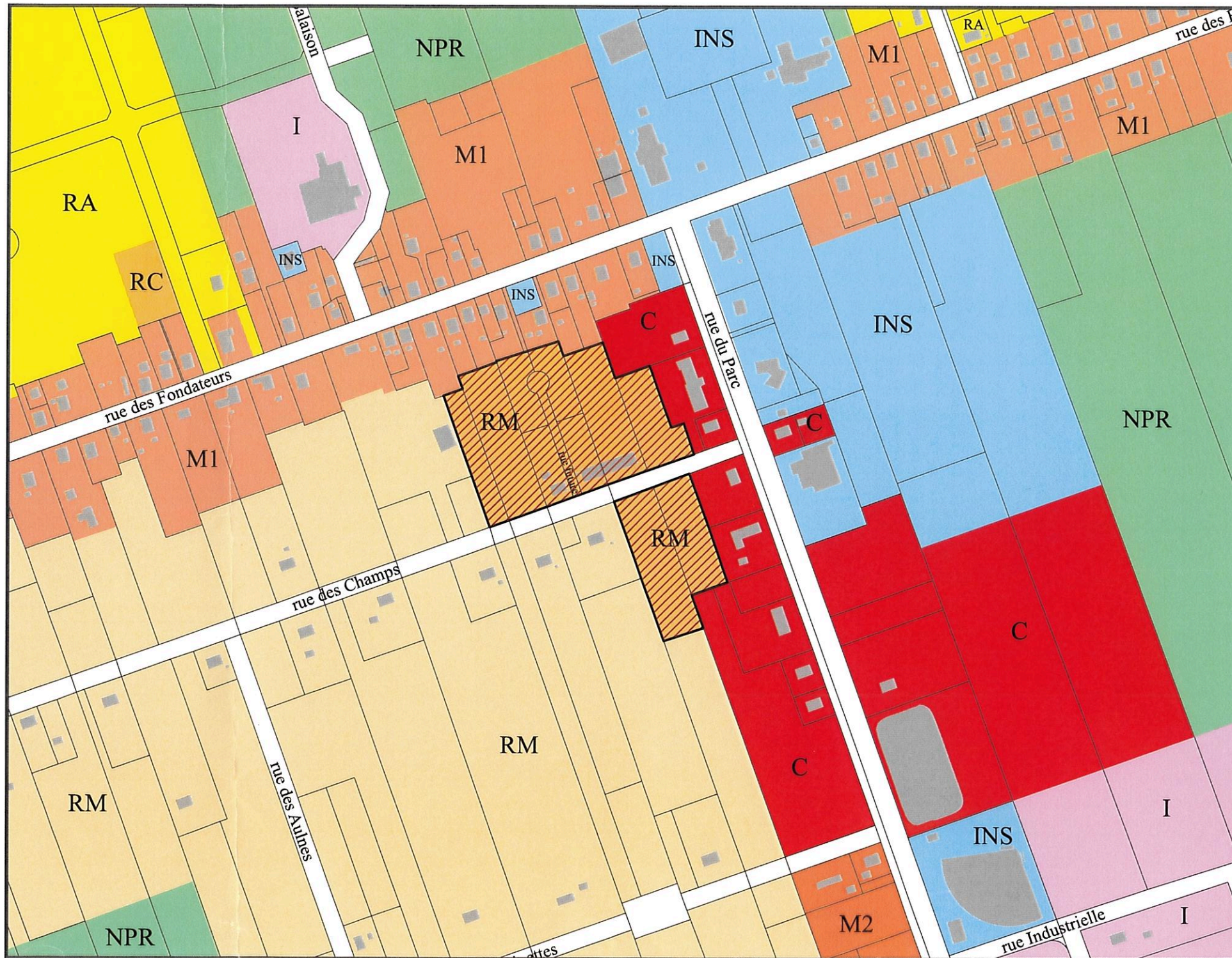
village de  
**Paquetville**

Annexe A-1  
Modification à la carte de zonage


Légende

Zones

-  Habitation unifamiliale (RA)
-  Habitation uni., bi. et multifamiliale (RC)
-  Habitation uni., bi., multi. et maison mobile (RM)
-  Mixte centrale (M1)
-  Mixte routière (M2)
-  Commerciale (C)
-  Institutionnelle (INS)
-  Industrielle (I)
-  Naturelle, de protection et récréative (NPR)
-  Zones modifiées RC vers RM



1 centimètre = 40 mètres



Mètres



Commission de  
services régionaux  
Péninsulaire acadienne

Date : 21 janvier 2021  
Préparé par :  
Richard Servant, analyste en géomatique  
Approuvé par :  
Charles-Eric Landry, urbaniste